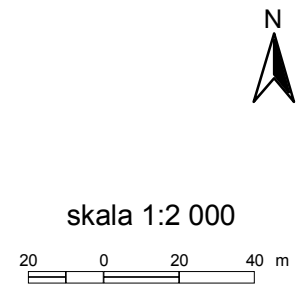









**ZMIANA MIEJSCOWEGO PLANU ZAGOSPODAROWANIA PRZESTRZENNEGO
GMINY CHARSZNICA**

Załącznik nr 1 do uchwały nr XLI/271/2023 Rady Gminy Charsznica z dnia 28.02.2023r.

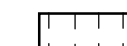
Rys. nr 1 Przeznaczenie terenu i zasady zagospodarowania dla dz. nr ew. 581/9, 581/10, 581/49, 581/50, 581/51, 581/55, 581/76, 581/77, 581/78, 581/79, 581/80, 583 położonych w miejscowości Miechów-Charsznica



Oznaczenia:

-  - granica terenu objętego zmianą planu miejscowego
-  - linie rozgraniczające tereny o różnym przeznaczeniu lub różnym zasadach zagospodarowania
-  - nieprzekraczalne linie zabudowy
-  **PP** Teren produkcji przemysłowej
-  **ZP** Teren zieleni urządzonej

Oznaczenia informacyjne:

-  Tereny objęte zbiorowym systemem kanalizacji sanitarnej

*Źródłem pochodzenia mapy:
państwowy zasób geodezyjny i kartograficzny
prowadzony przez Starostę Miechowskiego.
Układ współrzędnych mapy PL-2000
Układ odniesienia PL-ETRF2000*

Wrys ze Studium uwarunkowań i kierunków zagospodarowania przestrzennego gminy Charsznica przyjętego uchwałą Rady Gminy Charsznica Nr XXII/130/2000 z dnia 27 sierpnia 2000r.



 lokalizacja zmiany

- Cały obszar gminy znajduje się w granicy Obszaru Chronionego Krajobrazu Wyżyny Miechowskiej
- Północna część gminy znajduje się w Granicy Głównego Zbiornika Wód Podziemnych nr 408 - Niecka Miechowska
- Południowa część gminy oraz przedmiotowa zmiana planu znajduje się w Granicy Głównego Zbiornika Wód Podziemnych nr 409 - Niecka Miechowska