

z dnia 22 lipca 2016 r.

w sprawie: wyznaczenia obszaru zdegradowanego i obszaru rewitalizacji Gminy Charsznica.

Na podstawie art. 18 ust. 2 pkt 15 ustawy z dnia 8 marca 1990 r. o samorządzie gminnym (tekst jednolity Dz.U. z 2016 r. poz. 446) oraz art. 8 ust. 1 w związku z art. 3 ust. 1 ustawy z dnia 9 października 2015 r. o rewitalizacji (Dz. U. z 2015 r. poz. 1777) -

RADA GMINY CHARSZNICA UCHWAŁA CO NASTĘPUJE:

§ 1. Na podstawie diagnozy oraz konsultacji społecznych wyznacza się:

1. Obszar zdegradowany Gminy Charsznica. Obszar ten obejmuje powierzchnię całej wsi Miechów-Charsznica zgodnie z załącznikiem Nr 1 do uchwały.
2. Obszar rewitalizacji Gminy Charsznica. Obszar ten obejmuje część obszaru zdegradowanego zgodnie z załącznikiem Nr 2 do uchwały.

§ 2. Wykonanie uchwały powierza się Wójtowi Gminy Charsznica.

§ 3. Uchwała wchodzi w życie po upływie 14 dni od dnia ogłoszenia w Dzienniku Urzędowym Województwa Małopolskiego.

Przewodniczący Rady Gminy



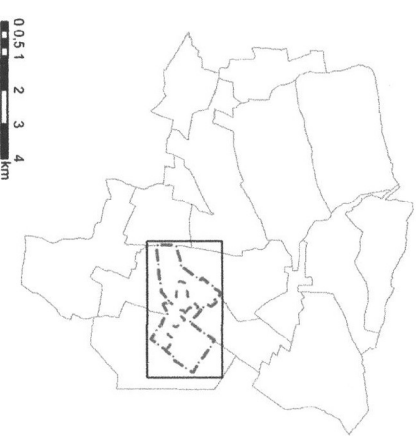
Zdzisław Uchto

OBSZAR REWITALIZACJI GMINY CHARZSZNICA



Legenda:

-  Granice obszaru zdegradowanego
-  Granice Charsznica
-  Granice obszaru rewitalizacji
-  Granice Charsznica
-  budynki
-  działki ewidencyjne

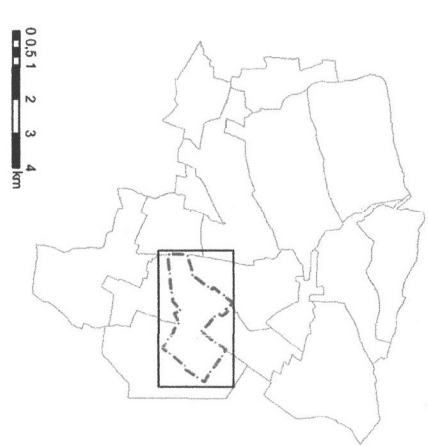



PRZEWODNICZĄCY
Rady Gminy Charsznica
Zdzisław Uchto

OBSZAR ZDEGRADOWANY GMINY CHARZSZNICA



- Legenda:**
-  Granice obszaru zdegradowanego Gminy Charsznica
 -  budynki
 -  działki ewidencyjne



Uzasadnienie

W związku z wejściem w życie ustawy o rewitalizacji z dnia 9 października 2016 r. (Dz. U. z 2015 r., poz.1777) określającej zasady oraz tryb przygotowania, prowadzenia i oceny rewitalizacji, przygotowanie oraz koordynacja działań do przeprowadzenia rewitalizacji, a także jej prowadzenie w zakresie własności gminy, zostały uznane za jej zadanie własne.

Rewitalizacja stanowi proces wyprowadzenia ze stanu kryzysowego obszarów zdegradowanych, prowadzony w sposób kompleksowy poprzez zintegrowane działania na rzecz społeczności, gospodarki i przestrzeni, skoncentrowane terytorialnie, prowadzone przez interesariuszy rewitalizacji na podstawie gminnego programu rewitalizacji.

Zgodnie z art. 8 ustawy o rewitalizacji, w przypadku gdy gmina zamierza realizować ww. zadanie własne rada gminy wyznacza w drodze uchwały obszar zdegradowany i obszar rewitalizacji. Wyznaczenie obszaru zdegradowanego i obszaru rewitalizacji jest niezbędne dla opracowania Gminnego Programu Rewitalizacji. Program stanowić będzie podstawowe narzędzie prowadzenia rewitalizacji w gminie, zapewniając kompleksowość działań oraz współpracę ze społecznością lokalną.

Zgodnie z art. 4 w/w ustawy, w celu wyznaczenia obszaru zdegradowanego i obszaru rewitalizacji opracowano diagnozę na podstawie przeprowadzonych analiz, w których wykorzystano obiektywne i weryfikowalne mierniki i metody badawcze dostosowane do lokalnych uwarunkowań.

Na podstawie zebranych danych zdecydowano się wyznaczyć:

1. Obszar zdegradowany obejmujący powierzchnię całej wsi Miechów- Charsznica zgodnie z załącznikiem Nr 1 do uchwały.
2. Obszar rewitalizacji obejmujący część obszaru zdegradowanego zgodnie z załącznikiem Nr 2 do uchwały.

Obszar rewitalizacji stanowi 1,1% powierzchni Gminy Charsznica i jest zamieszkały przez 13,6% jej ludności.

W dniach 14 czerwca 2016 roku do 14 lipca 2016 roku przeprowadzono konsultacje społeczne projektu uchwały, zgodnie z art. 11 ust. 3 w związku z art. 6 ustawy o rewitalizacji.

Przewodniczący Rady Gminy

Zdzisław Uchto