


WYKAZ NIERUCHOMOŚCI PRZEZNACZONYCH DO ODDANIA W UŻYTKOWANIE

zgodnie z art. 35 ustawy o gospodarce nieruchomościami z dnia 21 sierpnia 1997r (tj. Dz. U. z 2021r poz. 1899 ze zm.)

Oznaczenie nieruchomości	Powierzchnia nieruchomości [m ²]	Opis nieruchomości	Przeznaczenie w projekcie planu zagospodarowania przestrzennego	Rodzaj zbycia	Wysokość opłat z tytułu użytkowania - ROCZNIE	Termin płatności
Budynek remizy OSP w Szarkówce grunt- dz. 152 obręb Szarkówka Gm. Charsznica KR1M/00062811/2	220 m ² – pow. użytkowa budynku, 150 m ² – pow. gruntu	Budynek remizy OSP w Szarkówce grunt- dz. 152 obręb Szarkówka Gm. Charsznica KR1M/00062811/2	11U2 a) użytkowanie podstawowe: usługi w zakresie - bezpieczeństwa publicznego (teren lokalizacji strażnicy przeciwpożarowej O.S.P), administracji publicznej, gastronomii, handlu detalicznego i hurtowego, rzemiosła usługowego, usług biurowych, poczty, b) dopuszcza się możliwość lokalizacji urządzeń sportu i rekreacji, c) sieci i urządzenia infrastruktury o znaczeniu lokalnym, d) zieleńi urządzone.	Użytkowanie nieruchomości na okres trzech lat	44,40 zł plus należny VAT	do 10-go listopada każdego roku trwania umowy

Od daty wywieszenia niniejszego wykazu w terminie 6 tygodni przysługuje osobom fizycznym i prawnym pierwszeństwo w jej nabyciu jeżeli: przysługuje im roszczenie z mocy ww. ustawy lub odrębnych przepisów , byli poprzednimi właścicielami nieruchomości a prawa własności zostali pozbawieni przed dniem 5.12.1990 r. (art. 34 ust. 1 pkt 1 i pkt 2 ustawy).


WÓJT GMINY
 mgr inż. Jan Zebrak

Wywieszono na tablicy ogłoszeń w Urzędzie Gminy w Charsznicy i na stronie internetowej www.charsznica.pl dnia 2021-12-06 r

GMINA CHARSZYNICA

32-250 Charsznica, ul. Kolejowa 20

NIP 659-11-53-915, R. 291014027

WYKAZ NIERUCHOMOŚCI PRZEZNACZONYCH DO ODDANIA W UŻYTKOWANIE

zgodnie z art. 35 ustawy o gospodarce nieruchomościami z dnia 21 sierpnia 1997r (tj. Dz. U. z 2021r poz. 1899 ze zm.)

Oznaczenie nieruchomości	Powierzchnia nieruchomości [m ²]	Opis nieruchomości	Przeznaczenie w projekcie planu zagospodarowania przestrzennego	Rodzaj zbycia	Wysokość opłat z tytułu użytkowania - ROCZNIE	Termin płatności
Budynek remizy OSP w Podlesicach grunt- dz. 182 obręb Podlesice Gm. Charsznica KR1M/00046028/8	520 m ² – pow. użytkowa budynku, 600 m ² – pow. gruntu	Budynek remizy OSP w Podlesicach grunt- dz. 182 obręb Podlesice Gm. Charsznica KR1M/00046028/8	8U1 a) użytkowanie podstawowe: usługi w zakresie - bezpieczeństwa publicznego (teren lokalizacji strażnicy przeciwpożarowej (O.S.P.), administracji publicznej, gastronomii, handlu detalicznego i hurtowego, oświaty, kultury, usług biurowych, poczty, b) sieci i urządzenia infrastruktury o znaczeniu lokalnym, c) zielań urządzona.	Użytkowanie nieruchomości na okres trzech lat	134,40 zł plus nałóżny VAT	do 10-go listopada każdego roku trwania umowy

Od daty wywieszenia niniejszego wykazu w terminie 6 tygodni przysługuje osobom fizycznym i prawnym pierwszeństwo w jej nabyciu jeżeli: przysługuje im roszczenie z mocy ww. ustawy lub odrębnych przepisów, byli poprzednimi właścicielami nieruchomości a prawa własności zostali pozbawieni przed dniem 5.12.1990 r. (art. 34 ust. 1 pkt 1 i pkt 2 ustawy).

Wywieszono na tablicy ogłoszeń w Urzędzie Gminy w Charsznicy i na stronie internetowej www.charsznica.pl dnia ...2021...12...05.r

WÓJT GMINY
mgr inż. Jan Żebrak

WYKAZ NIERUCHOMOŚCI PRZEZNACZONYCH DO ODDANIA W UŻYTKOWANIE

zgodnie z art. 35 ustawy o gospodarce nieruchomościami z dnia 21 sierpnia 1997r (tj. Dz. U. z 2021r poz. 1899 ze zm.)

Oznaczenie nieruchomości	Powierzchnia nieruchomości [m ²]	Opis nieruchomości	Przeznaczenie w projekcie planu zagospodarowania przestrzennego	Rodzaj zbycia	Wysokość opłat z tytułu użytkowania - ROCZNIE	Termin płatności
Lokal użytkowy w budynku klubowym SPARTAK grunt- dz. 504, 506 obręb Miechów- Charsznica Gm. Charsznica KR1M/00039201/3	50 m ² – pow. użytkowa budynku, 7000 m ² – pow. gruntu	Lokal użytkowy w budynku klubowym SPARTAK grunt- dz. 504, 506 obręb Miechów- Charsznica Gm. Charsznica KR1M/00039201/3	7US1 a) użytkowanie podstawowe: teren sportu i rekreacji, b) sieci i urzędzenia infrastruktury o znaczeniu lokalnym, c) zieleni urządzona. 7KP3 tereny parkingów	Użytkowanie nieruchomości na okres trzech lat	846,00 zł plus należny VAT	do 10-go listopada każdego roku trwania umowy

Od daty wywieszenia niniejszego wykazu w terminie 6 tygodni przysługuje osobom fizycznym i prawnym pierwszeństwo w jej nabyciu, jeżeli: przysługuje im roszczenie z mocy ww. ustawy lub odrębnych przepisów, byli poprzednimi właścicielami nieruchomości a prawa własności zostali pozbawieni przed dniem 5.12.1990 r. (art. 34 ust. 1 pkt 1 i pkt 2 ustawy).


WÓJT GMINY
mgr inż. Jan Żebrak

WYKAZ NIERUCHOMOŚCI PRZEZNACZONYCH DO ODDANIA W UŻYTKOWANIE

zgodnie z art. 35 ustawy o gospodarce nieruchomościami z dnia 21 sierpnia 1997r (tj. Dz. U. z 2021r poz. 1899 ze zm.)

Oznaczenie nieruchomości	Powierzchnia nieruchomości [m ²]	Opis nieruchomości	Przeznaczenie w projekcie planu zagospodarowania przestrzennego	Rodzaj zbycia	Wysokość opłat z tytułu użytkowania - ROCZNIE	Termin płatności
Lokal użytkowy w budynku OSP grunt- dz. 307/4 obręb Miechów- Charsznica Gm. Charsznica KR1M/00000212/1	650 m ² – pow. użytkowa budynku, 600 m ² – pow. gruntu	Lokal użytkowy w budynku OSP grunt- dz. 307/4 obręb Miechów- Charsznica Gm. Charsznica KR1M/00000212/1	7U11 a) użytkowanie podstawowe: działalności usługowej w zakresie – administracji państwowej i samorządowej, opieki społecznej i socjalnej, bezpieczeństwa publicznego, kultury, nauki, handlu detalicznego i hurtowego, gastronomii, poczty, obsługi bankowej, usług biurowych, telekomunikacji, b) sieci i urządzenia infrastruktury o znaczeniu lokalnym, c) zieleni urządzona;	Użytkowanie nieruchomości na okres trzech lat	150,00 zł plus należny VAT	do 10-go listopada każdego roku trwania umowy

Od daty wywieszenia niniejszego wykazu w terminie 6 tygodni przysługuje osobom fizycznym i prawnym pierwszeństwo w jej nabyciu jeżeli: przysługuje im roszczenie z mocy ww. ustawy lub odrębnych przepisów , byli poprzednimi właścicielami nieruchomości a prawa własności zostali pozbawieni przed dniem 5.12.1990 r. (art. 34 ust. 1 pkt 1 i pkt 2 ustawy).



WÓJT GMINY
mgr inż. Jan Żebrak

WYKAZ NIERUCHOMOŚCI PRZEZNACZONYCH DO ODDANIA W UŻYTKOWANIE

zgodnie z art. 35 ustawy o gospodarce nieruchomościami z dnia 21 sierpnia 1997r (tj. Dz. U. z 2021r poz. 1899 ze zm.)

Oznaczenie nieruchomości	Powierzchnia nieruchomości [m ²]	Opis nieruchomości	Przeznaczenie w projekcie planu zagospodarowania przestrzennego	Rodzaj zbycia	Wysokość opłat z tytułu użytkowania - ROCZNIE	Termin płatności
Budynek Warsztatów Terapii Zajęciowej Stowarzyszenia Pomocy Szansa grunt- dz. 214/1, 214/3 obwód Podlesice Gm. Charsznica KR1M/00043835/7	364 m ² – pow. użytkowa budynku, 2200 m ² – pow. gruntu	Budynek Warsztatów Terapii Zajęciowej Stowarzyszenia Pomocy Szansa dz. 214/1, 214/3 obręb Podlesice Gm. Charsznica Podlesice KR1M/00043835/7	SU/P1 a)użytkowanie podstawowe: działalności usługowej w zakresie – rzemiosła usługowego i produkcyjnego, handlu detalicznego i hurtowego, gastronomii, b) dopuszcza się lokalizację działalności produkcji przemysłowej, c) sieci i urządzenia infrastruktury o znaczeniu lokalnym, d) zieleń urządzona; R Teren upraw polowych, sadów i ogrodów	Użytkowanie nieruchomości na okres trzech lat	307,68 zł plus należny VAT	do 10-go listopada każdego roku trwania umowy

Od daty wywieszenia niniejszego wykazu w terminie 6 tygodni przysługuje osobom fizycznym i prawnym pierwszeństwo w jej nabyciu jeżeli: przysługuje im roszczenie z mocy ww. ustawy lub odrębnych przepisów, byli poprzednimi właścicielami nieruchomości a prawa własności zostali pozabawieni przed dniem 5.12.1990 r. (art. 34 ust. 1 pkt 1 i pkt 2 ustawy).


WÓJT GMINY
mgr inż.  Małgorzata Żebrak

WYKAZ NIERUCHOMOŚCI PRZEZNACZONYCH DO ODDANIA W UŻYTKOWANIE

zgodnie z art. 35 ustawy o gospodarce nieruchomościami z dnia 21 sierpnia 1997r (tj. Dz. U. z 2021r poz. 1899 ze zm.)

Oznaczenie nieruchomości	Powierzchnia nieruchomości [m ²]	Opis nieruchomości	Przeznaczenie w projekcie planu zagospodarowania przestrzennego	Rodzaj zbycia	Wysokość opłat z tytułu użytkowania - ROCZNIE	Termin płatności
Budynek Zakładu Aktywności Zawodowej Stowarzyszenia Pomocy Szansa grunt- dz. 26/2 obręb Witowice Gm. Charsznica KR1M/00053870/7	681,93 m ² – pow. użytkowa budynku, 5000 m ² – pow. gruntu	Budynek Zakładu Aktywności Zawodowej Stowarzyszenia Pomocy Szansa grunt- dz. 26/2 obręb Witowice Gm. Charsznica KR1M/00053870/7	17U1 a) użytkowanie podstawowe: działalność usługowa w zakresie – opieki społecznej i socjalnej, usług zdrowia, rzemiosła usługowego, oświaty, kultury, handlu detalicznego i hurtowego, gastronomii, b) sieci i urządzenia infrastruktury o znaczeniu lokalnym, c) zieleni urządzona.	Użytkowanie nieruchomości na okres trzech lat	681,83 zł plus należny VAT	do 10-go listopada każdego roku trwania umowy

Od daty wywieszenia niniejszego wykazu w terminie 6 tygodni przysługuje osobom fizycznym i prawnym pierwszeństwo w jej nabyciu jeżeli: przysługuje im roszczenie z mocy ww. ustawy lub odrębnych przepisów , byli poprzednimi właścicielami nieruchomości a prawa własności zostali pozbawieni przed dniem 5.12.1990 r. (art. 34 ust. 1 pkt 1 i pkt 2 ustawy).


WÓJT GMINY
 mgr inż. **PAWEŁ ŻEBRAK**

GMINA CHARSZYNICA

32-250 Charsznica, ul. Kolejowa 20

NIP 659-11-53-915, R. 291010027

WYKAZ NIERUCHOMOŚCI PRZEZNACZONYCH DO WYNAJĘCIA

zgodnie z art. 35 ustawy o gospodarce nieruchomościami z dnia 21 sierpnia 1997r (tj. Dz. U. z 2021r poz. 1899 ze zm.)

Oznaczenie nieruchomości	Powierzchnia nieruchomości [m ²]	Opis nieruchomości	Przeznaczenie w projekcie planu zagospodarowania przestrzennego	Rodzaj zbycia	Wysokość opłat z tytułu najmu - miesięcznie	Termin płatności
Lokal użytkowy w budynku OSP grunt- dz. 307/4 obręb Miechów- Charsznica Gm. Charsznica KR1M/00000212/1	415,50 m ² – pow. użytkowa budynku, 608 m ² – pow. gruntu	Lokal użytkowy w budynku OSP grunt- dz. 307/4 obręb Miechów- Charsznica Gm. Charsznica KR1M/00000212/1	7US1 a) użytkowanie podstawowe: teren sportu i rekreacji, b) sieci i urządzenia infrastruktury o znaczeniu lokalnym, c) zieleń urządzona. 7KP3 tereny parkingów	Najem na okres trzech lat	1844,40 zł plus należny VAT	do 10-go każdego miesiąca trwania umowy

Od daty wywieszenia niniejszego wykazu w terminie 6 tygodni przysługuje osobom fizycznym i prawnym pierwszeństwo w jej nabyciu jeżeli: przysługuje im roszczenie z mocy ww. ustawy lub odrębnych przepisów, byli poprzednimi właścicielami nieruchomości a prawa własności zostali pozbawieni przed dniem 5.12.1990 r. (art. 34 ust. 1 pkt 1 i pkt 2 ustawy).



WÓJT GMINY
mgr inż. Jan Żebrak

Wywieszono na tablicy ogłoszeń w Urzędzie Gminy w Charsznicy i na stronie internetowej www.charsznica.pl dnia2021.....12.....06

WYKAZ NIERUCHOMOŚCI PRZEZNACZONYCH DO WYNAJĘCIA

zgodnie z art. 35 ustawy o gospodarce nieruchomościami z dnia 21 sierpnia 1997r (tj. Dz. U. z 2021r poz. 1899 ze zm.)

Oznaczenie nieruchomości	Powierzchnia nieruchomości [m ²]	Opis nieruchomości	Przeznaczenie w projekcie planu zagospodarowania przestrzennego	Rodzaj zbycia	Wysokość opłat z tytułu najmu - miesięcznie	Termin płatności
Lokal użytkowy garaż obręb Miechów- Charsznica ul. Kolejowa 3 Gm. Charsznica	21,13	Lokal użytkowy garaż	Brak obowiązującego planu zagospodarowania przestrzennego	Najem na okres trzech lat	42,26 zł plus należny VAT	do 10-go każdego miesiąca

Od daty wywieszenia niniejszego wykazu w terminie 6 tygodni przysługuje osobom fizycznym i prawnym pierwszeństwo w jej nabyciu jeżeli: przysługuje im roszczenie z mocy ww. ustawy lub odrębnych przepisów, byli poprzednimi właścicielami nieruchomości a prawa własności zostali pozbawieni przed dniem 5.12.1990 r. (art. 34 ust. 1 pkt 1 i pkt 2 ustawy).


WÓJT GMINY
mgr inż. Jan Żebrak

GMINA CHARCZYNICA

32-250 Charsznica, ul. Kolejowa 20

NIP 659-11-53-915, R. 291010027

WYKAZ NIERUCHOMOŚCI PRZEZNACZONYCH DO WYDZIERŻAWIENIA

zgodnie z art. 35 ustawy o gospodarce nieruchomościami z dnia 21 sierpnia 1997r (tj. Dz. U. z 2021r poz. 1899 ze zm.)

Oznaczenie Nieruchomości	Powierzchnia nieruchomości oddawanej w dzierżawę [ha]	Opis nieruchomości	Przeznaczenie nieruchomości wg miejscowego planu zagospodarowania przestrzennego gm. Charsznica	Rodzaj zbycia	Termin wnoszenia opłat	Wysokość opłat za dzierżawę
cz. dz. 695 Miechów-Charsznica Gm. Charsznica KRJM/00008798/8 Własność – Gmina Charsznica	ok. 0,30ha	Nieruchomość niezabudowana z przeznaczeniem pod lokalizację ogródków działkowych	7MW1 a) użytkowanie podstawowe: tereny przeznaczają się na cele zabudowy wielorodzinnej wraz z urządzeniami związanymi z jej obsługą oraz zielenią przydomową; b) użytkowanie dopuszczalne : - usługi w zakresie – służby zdrowia, ubezpieczeń społecznych, obsługi bankowej, handlu detalicznego, gastronomii, usług biurowych, oświaty, nauki, opieki społecznej i socjalnej, administracji państwowej i samorządowej, rzemiosła usługowego, usług sportu, turystyki, - sieci i urządzenia infrastruktury o znaczeniu lokalnym, - zieleni urządzonej.	Oddanie w dzierżawę na okres 3 lat	Opłata roczna do 10-go listopada danego roku	0,10 zł/m2 (miesięcznie) plus należny podatek VAT

Od daty wywieszenia niniejszego wykazu w terminie 6 tygodni przysługuje osobom fizycznym i prawnym pierwszeństwo w jej nabyciu jeżeli: przysługuje im roszczenie z mocy ww. ustawy lub odrębnych przepisów, byli poprzednimi właścicielami nieruchomości a prawa własności zostali pozabawieni przed dniem 5.12.1990r (art. 34 ust. 1 pkt 1 i pkt 2 ustawy).



WÓJT GMINY
mgr inż. Jan Żebrak

Wywieszono na tablicy ogłoszeń w Urzędzie Gminy w Charsznicy i na stronie internetowej www.charsznica.pl dnia ...2021...-12-...06...r

WYKAZ NIERUCHOMOŚCI PRZEZNACZONYCH DO WYDZIAWNIENIA

zgodnie z art. 35 ustawy o gospodarce nieruchomościami z dnia 21 sierpnia 1997r (tj. Dz. U. z 2021r poz. 1899 ze zm.)

Oznaczenie Nieruchomości	Powierzchnia nieruchomości oddawanej w dzierżawę [ha]	Opis nieruchomości	Przeznaczenie nieruchomości wg miejscowego planu zagospodarowania przestrzennego gm. Charsznica	Rodzaj zbycia	Termin wnoszenia opłat	Wysokość opłat za dzierżawę
<p>cz. dz. 695 Miechów-Charsznica Gm. Charsznica KRIM/00008798/8 Własność – Gmina Charsznica</p>	<p>ok. 0,20ha</p>	<p>Nieruchomość niezabudowana z przeznaczeniem pod lokalizację garaży niezwiązanych trwale z gruntem</p>	<p>7MW1 a) użytkowanie podstawowe: tereny przeznacza się na cele zabudowy wielorodzinnej wraz z urządzeniami związanymi z jej obsługą oraz zielenią przydomową; b) użytkowanie dopuszczalne : - usługi w zakresie -- służby zdrowia, ubezpieczeń społecznych, obsługi bankowej, handlu detalicznego, gastronomii, usług biurowych, oświaty, nauki, opieki społecznej i socjalnej, administracji państwowej i samorządowej, rzemiosła usługowego, usług sportu, turystyki, - sieci i urządzenia infrastruktury o znaczeniu lokalnym, - zieleń urządzona.</p>	<p>Oddanie w dzierżawę dzierżawcy na okres 3 lat</p>	<p>Opłata roczna do 10-go listopada danego roku</p>	<p>0,30 zł/m2 (miesięcznie) plus należny podatek VAT</p>

Od daty wywieszenia niniejszego wykazu w terminie 6 tygodni przysługuje osobom fizycznym i prawnym pierwszeństwo w jej nabyciu jeżeli: przysługuje im roszczenie z mocy ww. ustawy lub odrębnych przepisów, byli poprzednimi właścicielami nieruchomości a prawa własności zostali pozabawieni przed dniem 5.12.1990r (art. 34 ust. 1 pkt 1 i pkt 2 ustawy).

WÓJT GMINY

 mgr inż. Jan Zebrak

Wywieszono na tablicy ogłoszeń w Urzędzie Gminy w Charsznicy i na stronie internetowej www.charsznica.pl dnia 2024-12-06